



ЗНАКИ ДОРОЖНОГО ДВИЖЕНИЯ.

Дорожная разметка

Мозговой штурм

Перечислите классификацию
дорожных знаков.



Предупреждающие
знаки



Предписывающие
знаки



Запрещающие
знаки



Информационные
знаки



Знаки
сервиса



Знаки приоритета



Знаки особых
предписаний



Предупреждающие знаки

Назовите знак.





**Железнодорожный
переезд со шлагбаумом**




**Железнодорожный
переезд без шлагбаума**





Светофорное регулирование



Опасный поворот





Выезд на набережную



Крутой спуск





Скользкая дорога



Выброс гравия



Пешеходный переход



Дети



Дорожные работы



Прочие опасности





Знаки приоритета

Назовите знак.






Уступите дорогу




Главная дорога



**Движение без
остановки запрещено**



**Пересечение с
второстепенной
дорогой**



**Преимущество
встречного движения**



Запрещающие знаки

Назовите знак.





Въезд запрещён



Движение запрещено



**Движение на велосипедах
запрещено**



Движение пешеходов запрещено



**Поворот направо
запрещён**



**Ограничение максимальной
скорости**



**Подача звукового
сигнала запрещена**





Предписывающие знаки

Назовите знак.





Круговое движение



Велосипедная дорожка



Движение прямо



Пешеходная дорожка



Знаки особых предписаний

Назовите знак.





Место остановки автобуса



Место остановки трамвая



Пешеходный переход





Жилая зона



Конец жилой зоны



Информационные знаки

Назовите знак.






**Подземный пешеходный
переход**



**Наземный пешеходный
переход**





Тупик

Зона для разворота





Знаки сервиса

Назовите знак.






Больница



**Пункт первой медицинской
помощи**



Пункт питания



Питьевая вода



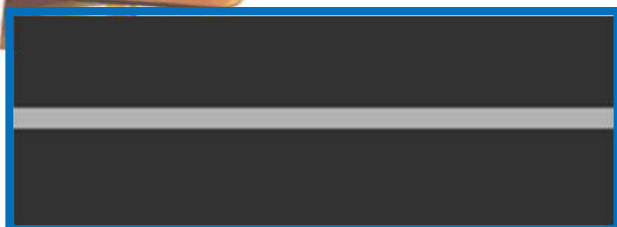
Кемпинг



Пост дорожно - патрульной службы

Дорожная разметка


Да или Нет



Сплошная линия разделяет транспортные потоки противоположных направлений.




разделяет транспортные потоки противоположных направлений на дорогах, имеющих четыре полосы движения и более.




Пунктирная линия разделяет транспортные потоки противоположных направлений на дорогах.

Да или Нет



(стоп-линия) – указывает место, где водитель должен остановиться.



Разметка разделяет транспортные потоки противоположных или попутных направлений на участках дорог, где перестроение разрешено только из одной полосы.



("зебра") – обозначает пешеходный переход.

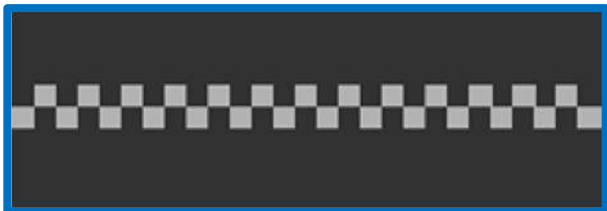
Да или Нет



Разметка обозначает место, где велосипедная дорожка пересекает проезжую часть.



Разметка обозначает направляющие островки в местах разделения или слияния транспортных потоков.



Разметка обозначает искусственную неровность на проезжей части.



Молодцы!